

ZONE DE TRAVAUX - PHASE 1.1 – Route de Vedène

The map illustrates the work zone on Route de Vedène, Phase 1.1. Key features include:

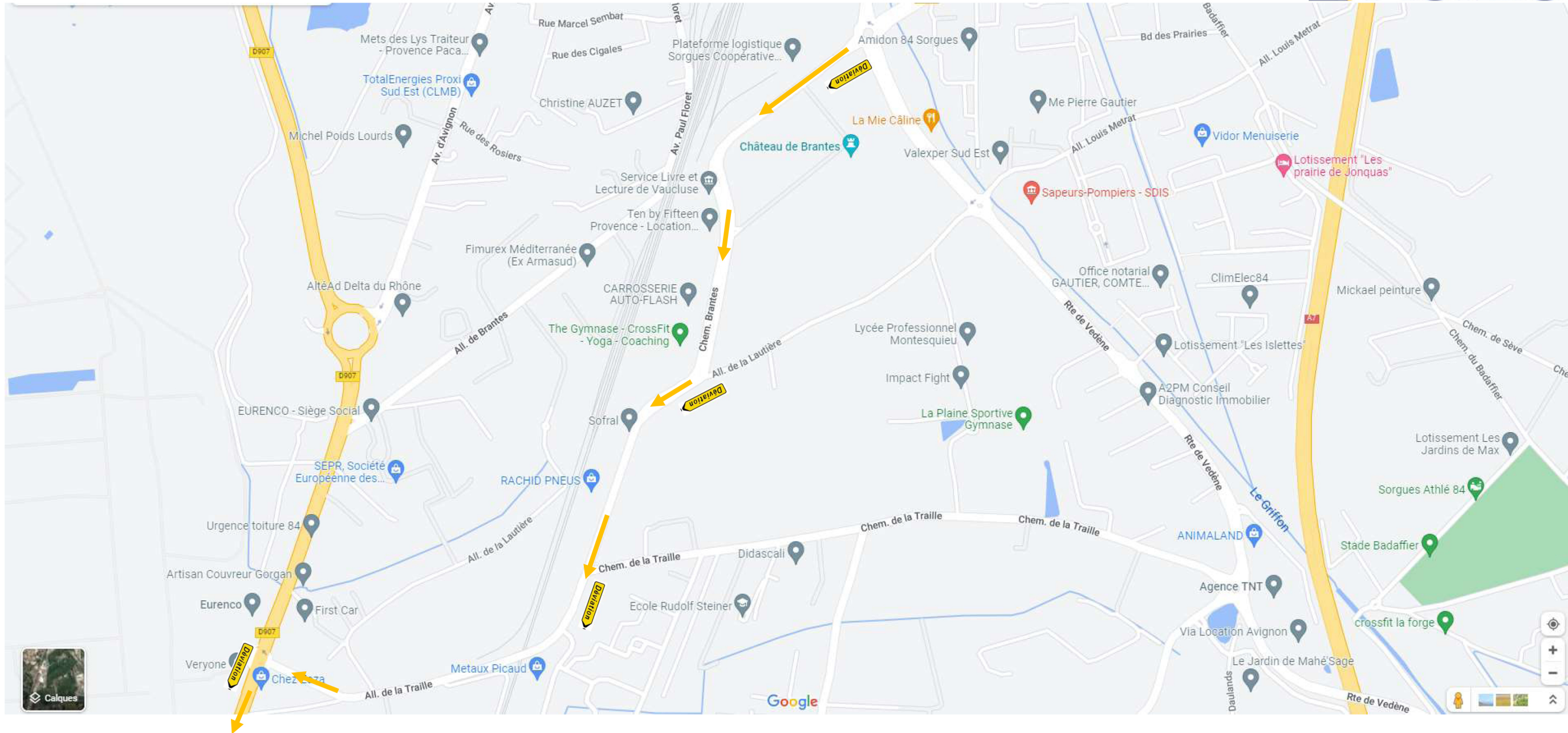
- Work Zone:** A green highlighted section of the road between the roundabout of the fire station and the roundabout of Allende.
- Roundabouts:** Two roundabouts are shown with yellow circular diagrams. The top one shows traffic from Entraugues, Bédarrides, and Sorgues being diverted. The bottom one shows traffic from Entraugues, Bédarrides, and Vedène being diverted.
- Signage:** Various traffic signs are indicated, including 'Déviation' (diversion), 'Piétons' (pedestrians), and 'SMV Béton' (concrete work).
- Photographs:** Three inset photos show the actual road conditions with traffic signs and barriers in place.
- Landmarks:** Locations like 'Plateforme logistique Sorgues Coopérative', 'Artisan Boulanger Pâtisier', 'La Mie Câline', and 'Sapeurs-Pompiers - SDIS' are marked.

Du 02/11/2022 au 10/12/2022

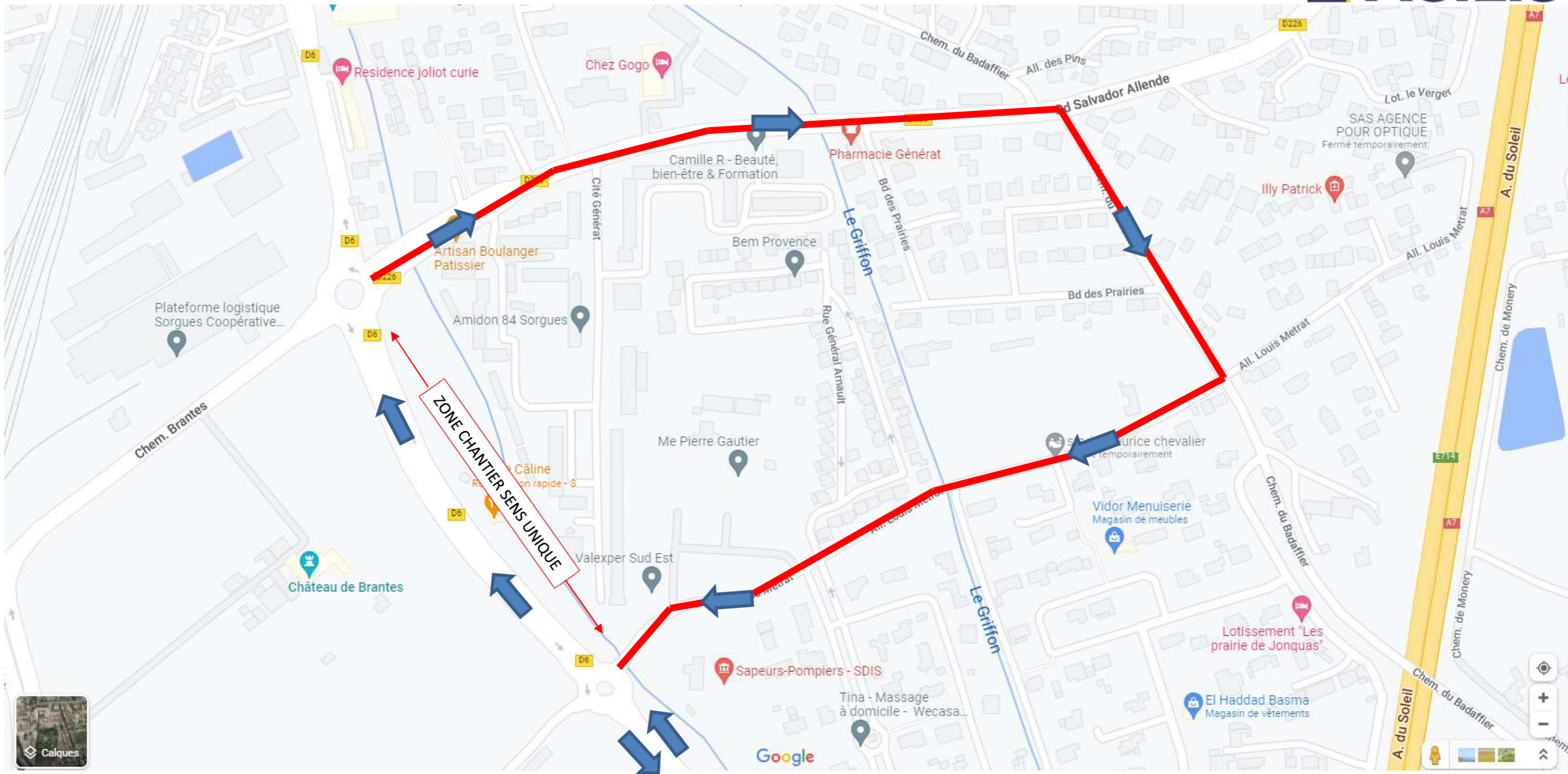
Travaux en demi-chaussée avec mise en sens unique de la route de vedène entre le giratoire des Pompiers et le giratoire Allende.

Déviations des VL et PL dans le sens Sorgues vers Vedène par le ch. Brantes et l'allée de la Traille pour rejoindre la RD907 au niveau de Eurengo.

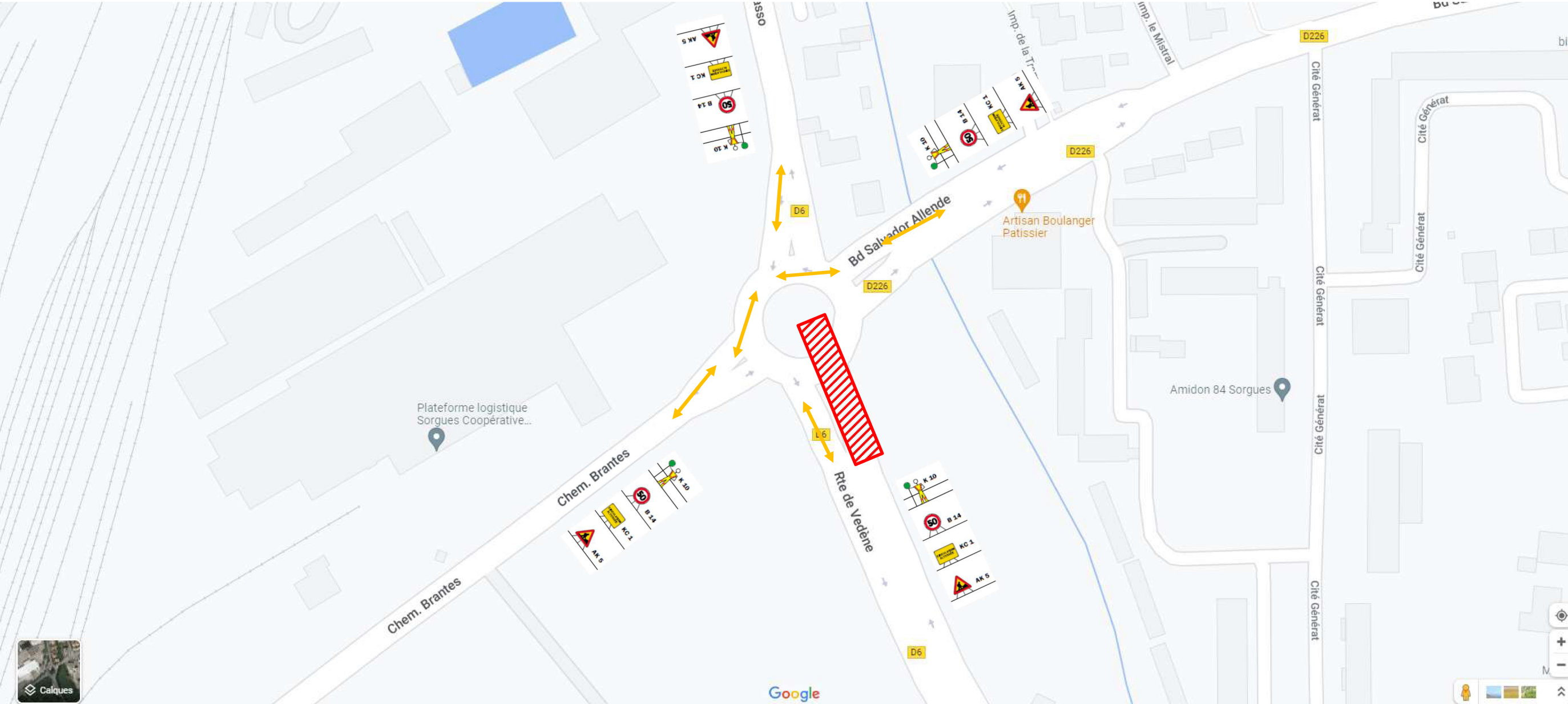
DEVIATION ASSOCIEE A LA PHASE 1.1



DEVIATION BUS ASSOCIEE A LA PHASE 1.1



ZONE DE TRAVAUX - PHASE 1.2 – Traversée giratoire Allende



Janvier 2023
2 nuits de travaux pour traverser le giratoire Allende avec alternat manuel 4 branches sur le giratoire